



2026 | FIESOLE BETWEEN NATURE AND CULTURE

# TRA NATURA E CULTURA

*Fiesole*

## COME LEGGERE LA GUIDA

Ogni iniziativa è contrassegnata da simboli che indicano i dettagli del tour.

I colori suggeriscono i temi di ciascuna esperienza.

## HOW TO READ THE GUIDE

Every event is tagged by symbols which indicate the tour's details.

Colours suggest the themes each experience includes.



Orario di partenza  
Departure time



Punto di ritrovo  
Meeting point



Come arrivare  
How to arrive



Durata  
Duration



Equipaggiamento  
Recommended  
equipment



Tipologia di percorso  
Itinerary



NATURA  
NATURE



ARTE  
ART



PASSIONE  
PASSION



STORIA  
HISTORY



SAPORE  
FLAVOR



TERRA  
EARTH



ANIMA  
SOUL

*Fiesole*  
TRA NATURA E CULTURA

FIESOLE BETWEEN NATURE AND CULTURE



## PROGRAMMA 2026 | PROGRAMME 2026

9 Maggio - 9th May  
Alla scoperta dell'esotico mondo  
delle orchidee  
The exotic world of orchids

16 Maggio - 16th May  
Fondazione Giovanni Michelucci  
Giovanni Michelucci Foundation

17 Maggio - 17th May  
Tra ozio e preghiera  
Between Idleness and Prayer

23 Maggio - 23th May  
Sul tetto di Fiesole  
On the roof of Fiesole

30 Maggio - 30th May  
Sulle tracce degli Etruschi  
In the footsteps of the Etruscans

6 Giugno - 6th June  
Fondazione Balducci  
Balducci foundation

13 Giugno - 13th June  
Lungo il cammino dell'acqua  
Along the path of water

20 Giugno - 20th June  
Fondazione e Museo Primo Conti  
Primo Conti Foundation and museum

27 Giugno - 27th June  
Area Garibaldi e tombe etrusche  
Garibaldi Area and Etruscan tombs

5 Settembre - 5th September

Fondazione Giovanni Michelucci  
Giovanni Michelucci Foundation

12 Settembre - 12th September

Sentiero di Stilicone  
Sentiero di Stilicone

19 Settembre - 19th September

Su e giù per la Valle dell'Arno  
Up and down the Arno Valley

26 Settembre - 26th September

Lungo il cammino dell'acqua  
Along the path of water

4 Ottobre - 4th October

Sulle tracce degli Etruschi  
In the footsteps of the Etruscans

18 Ottobre - 18th October

L'anello del Girone  
The ring of the Girone

24 Ottobre - 24th October

Fondazione Primo Conti  
Primo Conti Foundation

25 Ottobre - 25th October

Santuario di Fontelucente  
Sanctuary of Fontelucente



9 Maggio 2026

## L'ESOTICO MONDO DELLE ORCHIDEE



Ore 8.30



Stazione ferroviaria di Pian del Mugnone



Bus n.21 da Firenze - Piazza della Libertà



4 ore



Scarpe comode, acqua



Strada asfaltata + battuta + sterrata

Sarà emozionante scoprire che a Fiesole fioriscono più di 40 specie di orchidee spontanee, di piccola taglia e splendidi colori. Il percorso si snoda nella parte calcarea sopra l'abitato di Caldine. Compatibilmente con le fioriture stagionali, si potranno osservare vari tipi, tutti di specie protetta, tra cui la Orchis Purpurea dagli sgargianti colori che variano dal rosa intenso al viola oppure la Serapias Lingua dalla forma molto particolare e la Orchis Morio.

Prenotazione Obbligatoria

9 th May 2026

## THE EXOTIC WORLD OF ORCHIDS



8.30 a.m.



Pian del Mugnone train station



Bus n.21 from Florence - Piazza della Libertà



4 hours



Comfortable shoes, water









Paved road + dirt road + beaten path

It will be a wonderful surprise to discover that more than 40 species of small and beautifully coloured wild orchids flower around Fiesole. Our itinerary winds through areas where orchids bloom in our territory, in the limestone areas above the village of Caldine. We will find several species, all protected, including Orchis purpurea, its bright colours varying from intense pink to violet, the strangely shaped Serapias lingue and Orchis morio.

Reservation required









## 16 Maggio - 5 Settembre 2026 FONDAZIONE GIOVANNI MICHELUCCI

-  Ore 10.00
-  Fiesole, Piazza Mino, fermata dell'autobus n° 7
-  Autobus n° 7 da Firenze
-  1 ore e mezzo
-  Scarpe comode, acqua
-  Strada asfaltata

Giovanni Michelucci, grande protagonista della cultura italiana del Novecento, è stato uno dei maggiori architetti italiani del XX secolo. Dalle terrazze di Villa "Il Roseto", sede della Fondazione, si gode una delle più belle vedute su Firenze e sulla Valle dell'Arno. In questo spazio la Fondazione raccoglie le memorie dell'architetto, i disegni, i plastici, i fondi bibliotecari, i mobili da lui disegnati ed i quadri di sua moglie Eloisa Pacini, insieme a molte opere d'arte degli amici architetti e artisti.

Prenotazione obbligatoria

## 16th May - 5th September 2026 GIOVANNI MICHELUCCI FOUNDATION

-  10.00 a.m.
-  Fiesole, Piazza Mino, no. 7 bus stop
-  Bus no. 7 from Florence
-  1,5 hours
-  Comfortable shoes, water
-  Paved road

Giovanni Michelucci was one of the most important Italian architects of the XX century. The terraces of Villa Il Roseto, seat of the Foundation and once residence of Michelucci, offer one of the most beautiful views over Florence and the Arno valley. The Foundation houses in the villa the memories of the architect, his drawings, projects and scale models, as well as paintings by his wife, Eloisa Pacini, together with many works by his architect and artist friends.

Reservation required



17 Maggio 2026

## TRA OZIO E PREGHIERA



Ore 10.00



Piazza Mino, davanti al Palazzo Comunale



autobus n° 7 da Firenze



2/3 ore



Scarpe comode, acqua, cibo



Strada asfaltata

E' una passeggiata che dal Convento di San Francesco conduce al Convento di San Domenico lungo la suggestiva Via Vecchia Fiesolana, antica strada che da secoli collega Fiesole a Firenze. Il percorso racconta un paesaggio dove spiritualità e vita di villa si intrecciano: monasteri, cappelle e luoghi di meditazione si alternano a eleganti dimore storiche immerse tra oliveti e giardini. Camminando tra questi luoghi si scopre un territorio che, fin dal Rinascimento, fu scelto da religiosi, artisti e nobili per la quiete e la bellezza del suo panorama. Un itinerario che unisce storia, arte e paesaggio nel cuore della collina fiesolana.

Prenotazione obbligatoria

17th May 2026

## BETWEEN IDLENESS AND PRAYER



10.00 a.m.



Fiesole, Piazza Mino, in front of the town hall



Bus no. 7 from Florence



2/3 hours



Comfortable shoes, water, food









Paved road

It's a walk that leads from the Convent of San Francesco to the Convent of San Domenico along the charming Via Vecchia Fiesolana, an ancient road that has connected Fiesole to Florence for centuries. The route tells the story of a landscape where spirituality and villa life intertwine: monasteries, chapels, and places of meditation alternate with elegant historic residences set among olive groves and gardens. Walking through these places, one discovers a territory that, since the Renaissance, has been chosen by religious figures, artists, and nobles for the peace and beauty of its scenery. An itinerary that brings together history, art, and landscape in the heart of the Fiesole hills.

Reservation required

23 Maggio 2026







## SUL TETTO DI FIESOLE

-  Ore 9.00
-  Piazza Mino, davanti al Palazzo Comunale
-  autobus n° 7 da Firenze
-  6/7 ore
-  Scarpe comode, acqua, cibo
-  Strada asfaltata + battuta + sterrata

Una vera camminata che partendo da piazza Mino ci porterà sul punto più alto di Fiesole, Poggio Pratone 702 m, attraverso sentieri, stradelle e un po' di strada asfaltata avremo modo di ammirare i vari aspetti che caratterizzano la bellezza di questi luoghi.

23th May 2026

## ON THE ROOF OF FIESOLE

-  9.00 a.m.
-  Fiesole, Piazza Mino, in front of the town hall
-  Bus no. 7 from Florence
-  6/7 hours
-  Comfortable shoes, water, food
-  Paved road + dirt road + beaten path







A real walk that, starting from Piazza Mino, will take us to the highest point of Fiesole, Poggio Pratone 702 m, through paths, narrow streets and a bit of asphalt road we will be able to admire the various aspects that characterize the beauty of these places.

Prenotazione obbligatoria

Reservation required









## 30 Maggio - 4 Ottobre 2026 SULLE TRACCE DEGLI ETRUSCHI

-  30 Maggio Ore 9.00 - 04 Ottobre Ore 10.00
-  Fiesole, P.zza Mino, davanti al Palazzo Comunale
-  Autobus n° 7 da Firenze
-  3 ore
-  Scarpe comode, acqua
-  Strada asfaltata

È un percorso alla ricerca dei resti dell'antica civiltà etrusca. L'itinerario mostrerà i segni ancora visibili della vecchia cinta muraria di Fiesole, partendo da Sant'Apollinare, fiancheggiando il tratto esterno dell'area archeologica e risalendo il colle di San Francesco per concludersi con un breve sguardo sulla Via Vecchia Fiesolana. Lungo il percorso saranno tappe fondamentali le tombe di via del Bargellino, e gli altri segnali che ci ricordano della potenza e della gloria della Fiesole etrusca.

Prenotazione obbligatoria

## 30th May - 4th October 2026 IN THE FOOTSTEPS OF THE ETRUSCANS

-  30th May 9.00 am - 4th October 10.00 a.m.
-  Fiesole, Piazza Mino, in front of the Town Hall
-  Bus no. 7 from Florence
-  3 hours
-  Comfortable shoes, water
-  Paved road







This walk sets out to discover the remains of the ancient Etruscan civilization. We will walk through the historical centre of Fiesole and admire the old city walls outside the archaeological area; the walk will continue up the hill of San Francesco, and will include a visit to the Etruscan tombs of Via del Bargellino, valuable reminders of the power and glory of Etruscan Fiesole.

Reservation required



6 Giugno 2026







## FONDAZIONE BALDUCCI

-  Ore 10.00
-  Fiesole, Fondazione Balducci - Badia Fiesolana
-  Autobus n° 7 da Firenze San Domenico
-  2 ore
-  Scarpe ginnastica/trekking, acqua
-  Strada asfaltata

La Fondazione Ernesto Balducci è un centro culturale e di ricerca che promuove la riflessione su temi legati alla pace, all'Uomo planetario, alla giustizia, ai diritti portando avanti l'eredità culturale di padre Balducci, scolopio, intellettuale e autore di numerosi libri. Fondata nel 1995, a tre anni dalla sua morte avvenuta nel 1992 a 70 anni, la Fondazione organizza conferenze, seminari, eventi e attività, promuove ricerche e studi anche attraverso la biblioteca che fu di Balducci e sostiene borse di studio. Nella sua sede della Badia Fiesolana, è un punto di riferimento per l'incontro e il dialogo favorendo un confronto su temi universali e senza tempo. Dalla collina di Fiesole, la Badia Fiesolana con la sua chiesa e il suo chiostro, si affaccia sul panorama di Firenze in un contesto naturale di particolare bellezza.  
Prenotazione Obbligatoria

6th June 2026

## BALDUCCI FOUNDATION

-  10.00 a.m.
-  Fiesole, Balducci Foundation - Badia Fiesolana
-  Bus no. 7 Florence San Domenico
-  2 hours
-  Gym shoes or hiking boots, water
-  Paved road

The Ernesto Balducci Foundation is a cultural and research center that promotes reflection on issues related to peace, Planetary Man, justice, and rights by carrying on the cultural legacy of Father Balducci, a Scolopian, intellectual and author of numerous books. Founded in 1995, three years after his death in 1992 at age 70, the Foundation organizes conferences, seminars, events and activities, promotes research and studies including through the library that was Balducci's and supports scholarships. At its headquarters in the Badia Fiesolana, it is a point of reference for meeting and dialogue by fostering discussion on universal and timeless themes. From the hill of Fiesole, the Badia Fiesolana, with its church and cloister, overlooks the panorama of Florence in a particularly beautiful natural setting.  
Reservation required



13 Giugno - 26 Settembre 2026

## LUNGO IL CAMMINO DELL'ACQUA



Ore 10.00



Fiesole, P.zza Mino davanti al Palazzo Comunale



Autobus n° 7 da Firenze



2 ore



Scarpe ginnastica/trekking, acqua Strada



asfaltata + strada battuta

Fin dal Medioevo Fiesole era ricordata, oltre che per le sue ciclopiche mura, anche per una sua ricchezza particolare: l'acqua. Fin dall'età etrusca pozzi, cisterne e canalizzazioni, scavate nella roccia o costruite, testimoniano la continua volontà nelle diverse epoche di organizzare al meglio la ricerca e la distribuzione di questo bene fondamentale per la vita della città e dei suoi abitanti. Questa ricchezza quantitativa si legava poi, nella tradizione medievale, a una particolare qualità dell'acqua fiesolana che si dice donasse particolare forza e salute al corpo dell'uomo. "A Fiesole, lungo il cammino dell'acqua" vuole quindi proporre un viaggio diverso dal solito nella topografia, nell'archeologia e nella storia della città e dei suoi abitanti.

Prenotazione Obbligatoria

13th June - 26th September 2026

## ALONG THE PATH OF WATER



10.00 a.m.



Fiesole, Piazza Mino, in front of the Town Hall



Bus no. 7 Florence



2 hours



Gym shoes or hiking boots, water









Paved road + dirt road

Since the Middle Ages, Fiesole has been remembered not only for its cyclopean walls, but also for one of its particular riches: water. Ever since the Etruscan age, wells, cisterns and canalizations, whether dug into the rock or built, testify to the constant desire in the different eras to organise the search for and distribution of this fundamental resource for the life of the city and its inhabitants in the best possible way. This quantitative wealth was then linked, in medieval tradition, to a particular quality of Fiesole's water that was said to give particular strength and health to the human body. "A Fiesole, lungo il cammino dell'acqua" is therefore an unusual journey through the topography, archaeology and history of the town and its inhabitants.

Reservation required









20 Giugno - 24 Ottobre 2026  
FONDAZIONE E MUSEO PRIMO CONTI

-  Ore 10.00
-  Fiesole, Piazza Mino, fermata dell'autobus n° 7
-  Autobus n° 7 da Firenze
-  2 ore
-  Scarpe comode, acqua
-  Strada asfaltata

Primo Conti è stato un grandissimo artista che ha saputo spaziare nella cultura letteraria, artistica e musicale del Novecento, diventando uno dei massimi protagonisti delle Avanguardie Storiche. La Fondazione ha sede nella quattrocentesca Villa Le Coste, che per molti anni fu l'abitazione e lo studio del Maestro. La Fondazione è sorta del 1980 e si divide in tre sezioni: il Museo delle opere di Primo Conti, l'Archivio e lo Studio. Il Museo raccoglie 63 dipinti e 163 disegni dell'artista fiorentino.

Prenotazione Obbligatoria

20th June - 24rd October 2026  
PRIMO CONTI FOUNDATION AND MUSEUM

-  10.00 a.m.
-  Fiesole, Piazza Mino, no. 7 bus stop
-  Bus no. 7 from Florence
-  2 hours
-  Comfortable shoes, water
-  Paved road







Primo Conti was a truly great artist of the twentieth century and one of the most important representatives of the Avant-garde movement. The Foundation came into being in 1980 in the beautiful Villa Le Coste as a Centre for Documentation and Research, according to the wishes of Primo Conti himself. The Centre is divided into three sections: the Museum, the Archive and the Studio. The Museum houses 63 of the Florentine artist's paintings and 163 drawings.

Reservation required



27 Giugno 2026

## AREA GARIBALDI E TOMBE ETRUSCHE

-  Ore 10.00
-  Fiesole, Piazza Mino, fermata dell'autobus n° 7
-  Autobus n° 7 da Firenze
-  2 ore
-  Scarpe comode, acqua
-  Strada asfaltata







Altro gioiello archeologico che gli appassionati non possono considerare è l'Area Garibaldi. Le evidenze più antiche portate in luce risalgono all'epoca Etrusca, quando nel IV-III secolo a.C gli Etruschi realizzarono terrazzamenti che permettevano un più facile utilizzo del terreno fortemente pendente.

La passeggiata prosegue lungo il tracciato delle mura etrusche, data la loro posizione di altura permettono di avere uno sguardo su tutta la città.

Prenotazione obbligatoria

27th June 2026

## GARIBALDI AREA AND ETRUSCAN TUMBS

-  10.00 a.m.
-  Fiesole, Piazza Mino, no. 7 bus stop
-  Bus no. 7 from Florence
-  2 hours
-  Comfortable shoes, water
-  Paved road







The Garibaldi area is another archeological gem that enthusiasts cannot miss. The most ancient evidence dates back to the Etruscan period when in the 4th-3rd century BCE, the Etruscan created terraces for easier use of the heavily sloping terrain.

Visiting the Etruscan Walls by walking along their path is a must-do-experience. Given the exceptional hilltop location, you'll have the opportunity to have a panoramic view of the entire city of Fiesole.

Reservation required









## 12 Settembre 2026 SENTIERO DI STILICONE

-  Ore 8.30
-  Fiesole, Piazza Mino, fermata dell'autobus n°7
-  Autobus n° 7 da Firenze
-  4 ore
-  Scarpe da ginnastica/trekking, acqua
-  Strada asfaltata + strada battuta + brevi salite

Il sentiero attraversa la verde campagna fiesolana, dimora di celebri artisti, caratterizzata da vigne e oliveti, torri di avvistamento e chiese medievali, in un territorio frequentato fin dall'età etrusca. Il percorso utilizza in parte questi antichi tracciati anche all'interno della città e si distingue a livello naturalistico per una vegetazione variegata e la presenza di numerose specie di orchidee spontanee.

Prenotazione obbligatoria - posti limitati alla capienza della navetta

## 12th September 2026 SENTIERO DI STILICONE

-  8.30 a.m.
-  Fiesole, Piazza Mino, no. 7 bus stop
-  Bus no. 7 from Florence
-  4 hours
-  Gym shoes or hiking boots, water
-  Paved road + dirt road







The path makes its way through the beautiful green countryside of Fiesole, characterized by vineyards and olive groves, watch towers and medieval churches. Inhabited since the Etruscan period, the area has since become home to a number of famous artists. The route is of both historical and naturalistic interest as it not only follows, in places, archaeological remains, but allows walkers to take in and admire a variety of flora, including numerous species of wild orchids.

Reservation required - seats limited to shuttle capacity



19 Settembre 2026

## SU E GIÙ PER LA VALLE DELL'ARNO... E NON SOLO







-  Ore 9.00
-  Girone, Piazza Pertini, fermata bus n.14
-  Bus n° 14 da Firenze, Stazione Santa Maria Novella
-  Camminata lunga, fino alle 16.00
-  Scarpe da ginnastica/trekking, acqua, pranzo al sacco, protezione pioggia e sole
-  Strada asfaltata + battuta + sterrato Tot.15 km

È un percorso che si svolge su antichi sentieri che, passando tra conche di oliveti secolari, castelli in stile neo-medievale e stradine sterrate, ci porterà al Borgo di Ontignano con la sua chiesa romanica e alla vicina Valle del Sambre (“fiume dei morti” per gli Etruschi, visitato e disegnato anche da Leonardo da Vinci), torrente dal corso incassato e suggestivo, interrotto da polle e cascatelle, che attraversa un ambiente incontaminato.

Prenotazione Obbligatoria

19 th September 2026

## UP AND DOWN THE ARNO VALLEY... AND MUCH MORE







-  9.00 a.m.
-  Girone, Piazza Pertini, no. 14 bus stop
-  Bus no. 14 from Stazione Santa Maria Novella, Florence
-  Long Itinerary (full day) till 4 p.m.
-  Gym shoes or hiking boots, water, packed lunch  
Suitable clothing for rain, sun bloch
-  Paved road + dirt road + beaten path Tot. 15 km

This walk through old country trails and centuries old olive groves, passing castles in New-Medieval style, takes us to the town of Ontignano and to the nearby valley of the Sambre river (known by the Etruscans as the “river of the dead”, and drawn by Leonardo Da Vinci), a creek with springs and small waterfalls in an unspoiled environment.

Reservation required









## 18 Ottobre 2026 L'ANELLO DEL GIRONE

-  Ore 8.30
-  Girone, P.za Pertini, fermata At
-  Autobus n° 14 da Firenze - Stazione
-  Santa Maria Novella 3 ore e mezza
-  Scarpe da ginnastica/trekking, acqua
-  Strada asfaltata + strada battuta

Partendo dalla visita della chiesa di Sant'Andrea a Rovezzano, che accoglie al suo interno una mirabile "Madonna col Bambino" della bottega di Luca della Robbia, e un'antichissima tavola con una "Madonna in trono" della prima metà del 1200, si sale verso il borgo di Settignano, dove si potranno ammirare Villa La Capponcina, nota per essere stata abitata da Gabriele D'Annunzio, Villa La Porziuncola, dove risiedeva l'amante Eleonora Duse, e la splendida Villa Gamberaia. Percorrendo poi Via del Loretino, si costeggia il fiume Arno lungo la suggestiva pista ciclabile, per poi giungere alle Gualchiere del Girone, famose per la follatura dei panni di lana.

Prenotazione Obbligatoria

## 18th October 2026 THE RING OF THE GIRONE

-  8.30 a.m.
-  Girone, Pza. Pertini, bus stop
-  Bus no. 14 from Santa Maria Novella Station
-  3,5 hours
-  Gym shoes or hiking boots, water
-  Paved road + dirt road







Setting forth from the church Sant'Andrea a Rovezzano where we find a splendid 'Mother and Child' from the Luca della Robbia workshop as well as a 'Throned Madonna' from the first half of the 13th century; we then continue towards the little hill town of Settignano. There we can see the Villa la Capponcina where Gabriele d'Annunzio lived; the Villa La Porziuncola where his lover Eleonore Duse stayed and the magnificent Villa Gamberaia. Continuing along the Via del Loretina and the pleasant cycle path along the river Arno, we finally reach the Gualchiere del Girone, renowned for its wool-fulling mills.

Reservation required



25 Ottobre 2026

## SANTUARIO DEL CROCIFISSO DI FONTELUCENTE







-  Ore 10.00
-  Fiesole, inizio Pian del Mugnone, fermata At
-  Fermata “Faentina delle Palazzine” bus n° 21
-  1 ora
-  Scarpe da ginnastica/trekking, acqua Strada
-  asfaltata + strada battuta

Le origini del Santuario di Fontelucente si collegano alla devozione, testimoniata fin dal secolo XVI, verso un’immagine del Crocifisso in pietra serena, sicuramente opera di uno scarpellino che lavorava nelle cave del luogo. All’interno della chiesa si conserva un trittico di Mariotto di Nardo del 1398. Il Santuario è un rarissimo esempio di chiesa entro cui zampilla una sorgente, che una notte fu illuminata dalla luce emessa dal crocifisso, come racconta ivi il dipinto di Annigoni. Vi si trovano anche pitture del ‘700.

Prenotazione Obbligatoria

25 th October 2026

## SANCTUARY OF THE CRUCIFIX OF FONTELUCENTE

-  10.00 a.m.
-  Fiesole, Pian del Mugnone, bus stop
-  Bus no. 21 stop “Faentina delle Palazzine”
-  1 hour
-  Gym shoes or hiking boots, water
-  Paved road + dirt road

The Sanctuary owes its origins to a Crucifix fashioned from the local “pietra serena” sandstone, believed to be from the XVI century, which was the focus of popular devotion. It is a rare example of a Sanctuary built around a freshwater spring; legend has it that the spring was illuminated by light emanating from the Crucifix itself, as depicted in Annigoni’s painting. A triptych by Mariotto di Naldo, dating from 1398, can be found in the Sanctuary, alongside works of art from the XVIII century.

Reservation required





# INFORMAZIONI E PRENOTAZIONI

**LE INIZIATIVE SONO GRATUITE  
LA PRENOTAZIONE È  
OBBLIGATORIA**

Compilare liberatoria da scaricare dal sito [www.fiesoleforyou.it](http://www.fiesoleforyou.it)

**Ufficio Informazioni Turistiche**  
[info.turismo@comune.fiesole.fi.it](mailto:info.turismo@comune.fiesole.fi.it)

In caso di maltempo tutte le iniziative sono da ritenersi confermate, salvo comunicazione telefonica e/o telematica da parte dell'organizzazione entro e non oltre le ore 17.00 del venerdì precedente la visita.

In caso di necessità, l'organizzazione si riserva di procedere a variazioni sul programma.

# INFORMATION AND BOOKINGS

**EVENTS ARE FREE OF CHARGE  
RESERVATION IS REQUIRED**

Please download the release from [www.fiesoleforyou.it](http://www.fiesoleforyou.it) and fill in every part.

**Tourist Information Office**  
[info.turismo@comune.fiesole.fi.it](mailto:info.turismo@comune.fiesole.fi.it)

In case of bad weather, all the events are confirmed, except for a phone call or an email sent from the Tourist Information Office within and not further 5,00 p.m. during the Friday before the visit.

If necessary, the Organization could make changes to the program.

## Credits

Foto/Photographs: FotocronacheGermogli,  
Archivio del Comune di Fiesole

Traduzione/Translation:

Christina Coster-Longman Trafficante

Eleonora Nelli e Sara Benini

Grafica/Graphics

Kidstudio – Firenze

Un grazie particolare a/particular thanks go to  
Associazione Amici dei Musei di Fiesole

Associazione Amici di Fontelucente

Chiesa di San Bernardino a Borgunto

Chiesa e Convento di San Domenico

Fondazione Giovanni Michelucci Fondazione

Primo Conti

Fondazione Parchi Monumentali

Bardini e Peyron

Fratellanza Popolare Valle del Mugnone Giros -

Gruppo italiano ricerche orchidee spontanee

Gruppo Escursionistico Fiesole

“G.E.F.”

Gruppo Escursionistico Fiesole “Il Crinale” per

il contributo tecnico e la collaborazione  
continua nell'organizzare e realizzare le

iniziative / for their technical contribution and  
continual collaboration in planning and carrying  
out these events.



[www.fiesoleforyou.it](http://www.fiesoleforyou.it)



*Fiesole*

[www.fiesoleforyou.it](http://www.fiesoleforyou.it)

Ufficio Informazioni Turistiche  
Tourist Information Office

[info.turismo@comune.fiesole.fi.it](mailto:info.turismo@comune.fiesole.fi.it)



Find us on Facebook and Instagram  
Fiesole for you



I presenti itinerari si inseriscono nelle attività  
del Progetto Regionale Osservatori Turistici di Destinazione